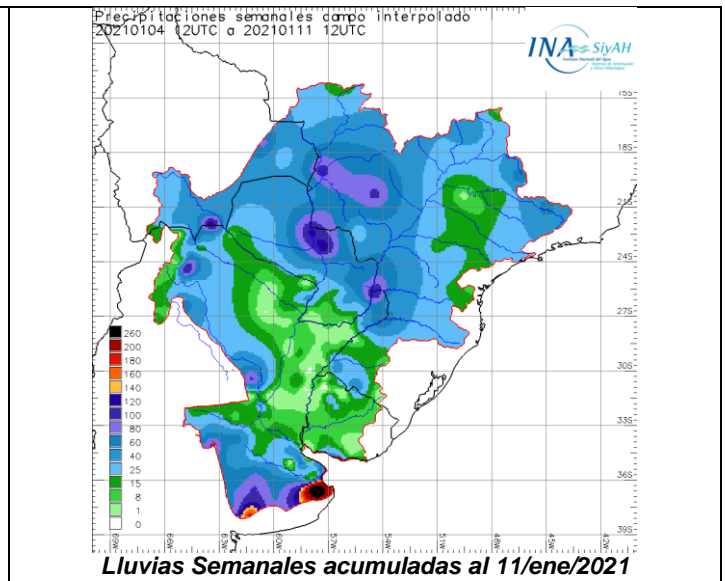
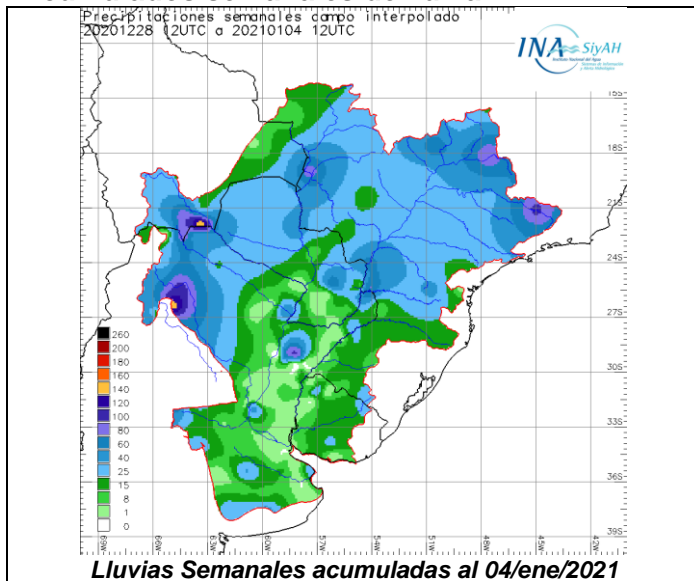
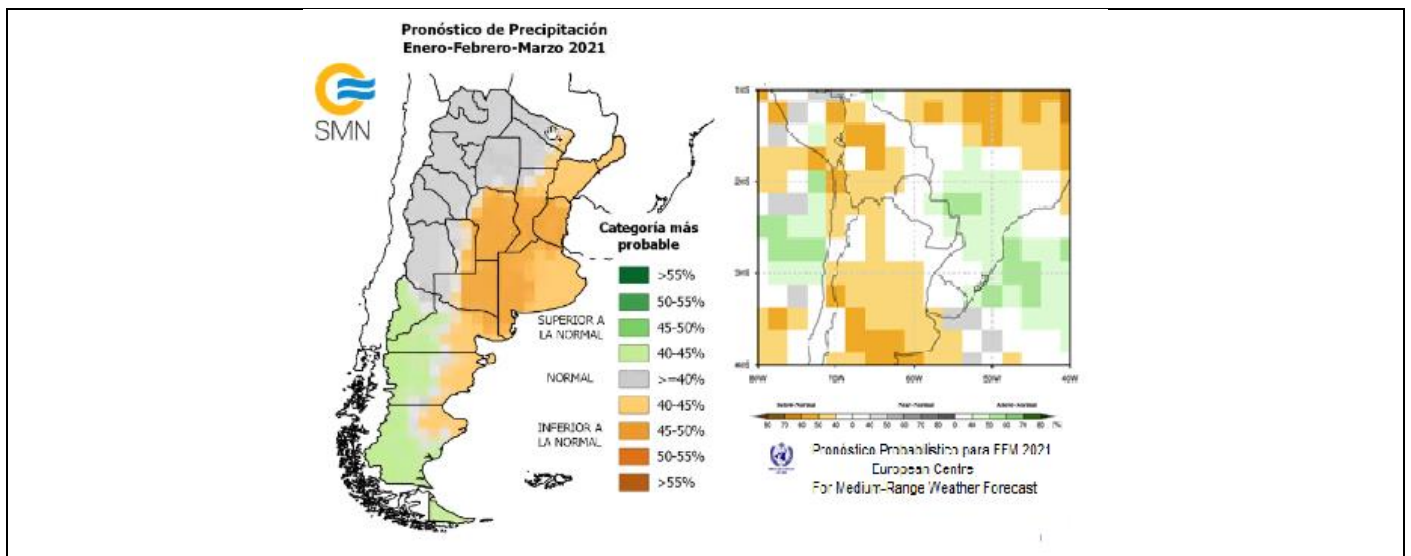




Acumulados semanales de lluvia:



Tendencia Climática



Niveles esperados:

FECHA	BAHÍA NEGRA	CONCEPCIÓN	PTO. PILCOMAYO	FORMOSA
11-ene-2021	1,04	1,92	1,32	1,44
12-ene-2021	1,04	1,93	1,41	1,51
13-ene-2021	1,05	1,92	1,49	1,58
14-ene-2021	1,06	1,91	1,56	1,64
15-ene-2021	1,07	1,89	1,61	1,70
16-ene-2021	1,09	1,86	1,65	1,74
17-ene-2021	1,10	1,81	1,68	1,78
18-ene-2021	1,11	1,75	1,70	1,81
19-ene-2021	1,14	1,70	1,70	1,83
Tendencias	Leve ascenso	Retorno de repunte	Acotado repunte	Acotado repunte

Niveles en metros de lectura de escala local

Recinto de defensa de la ciudad de Formosa: cuenta hoy con un margen para la descarga por gravedad, sin bombeo de **2,26 m** en el reservorio más bajo. Se actualizará el seguimiento una vez que retorne el escenario normal.

Los niveles medios mensuales esperados son (en metros, horizonte 31/mar/2021):

MES	BAHÍA NEGRA	CONCEPCIÓN	PTO. PILCOMAYO	FORMOSA
ENERO	1,10	1,60	1,44	1,71
FEBRERO	1,37	1,83	1,56	1,85
MARZO	1,86	2,34	2,11	2,49

Niveles en metros de lectura de escala local

El monitoreo permanente continuará en los próximos días y se informará sobre los cambios en la expectativa y pronósticos hidrométricos. La actualización es diaria. El mensaje completo será preparado el próximo **viernes 15/ene/2021** y presentado en la página web.
