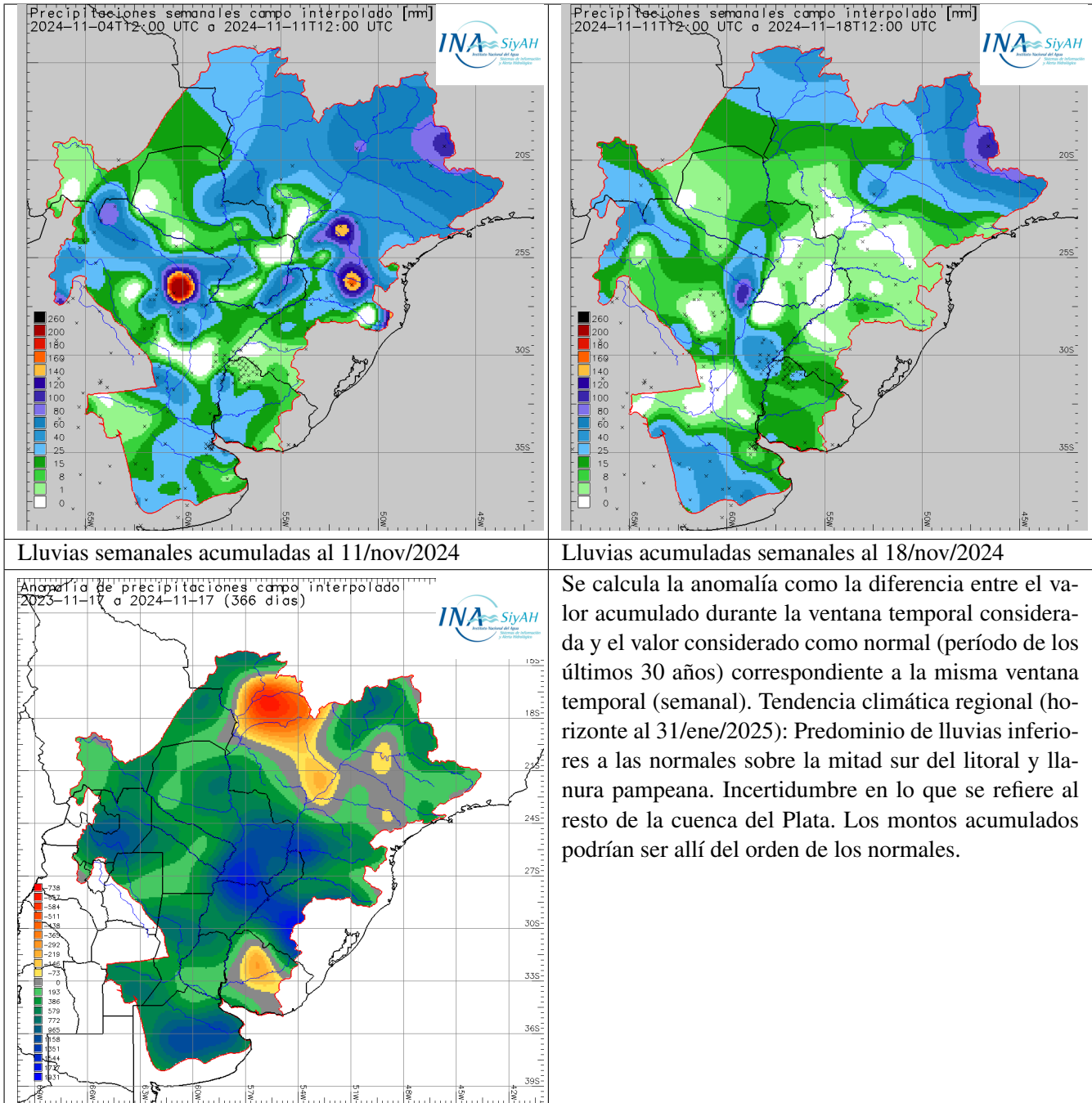


Ing. Juan Borús, Dr. Leandro Giordano, Mg. Juan Bianchi

0.1. Acumulados semanales de lluvia



Los niveles esperados son (en metros):

Fecha	B. Negra	Concepción	P. Pilcomayo	Formosa
HOY	1,6	0,69	-0,84	-0,45
19/11	1,6	0,71	-0,82	-0,43
20/11	1,6	0,74	-0,8	-0,41
21/11	1,6	0,77	-0,77	-0,39
22/11	1,59	0,8	-0,75	-0,37
23/11	1,58	0,83	-0,72	-0,35
24/11	1,57	0,85	-0,7	-0,33
25/11	1,56	0,84	-0,67	-0,3
26/11	1,55	0,85	-0,65	-0,28

En sombreado niveles por encima de los respectivos de alerta (amarillo) o evacuación (rojo)

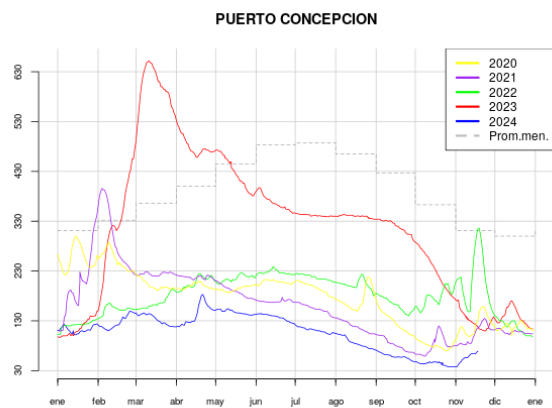
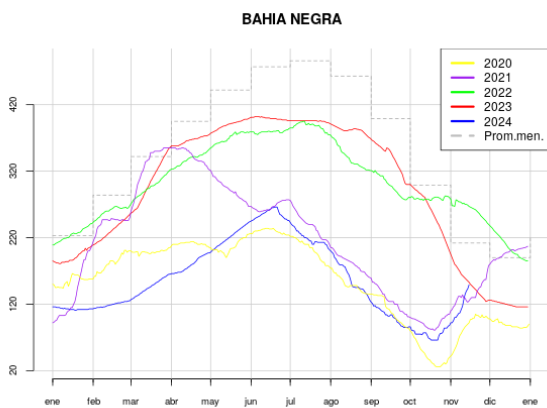
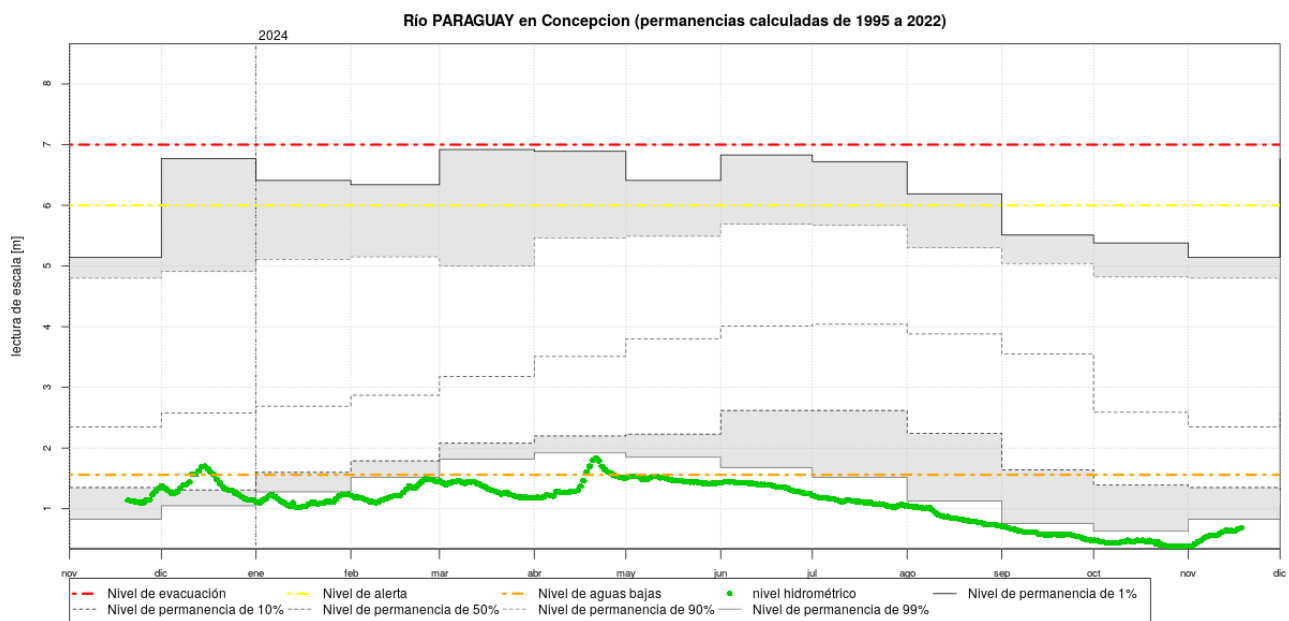
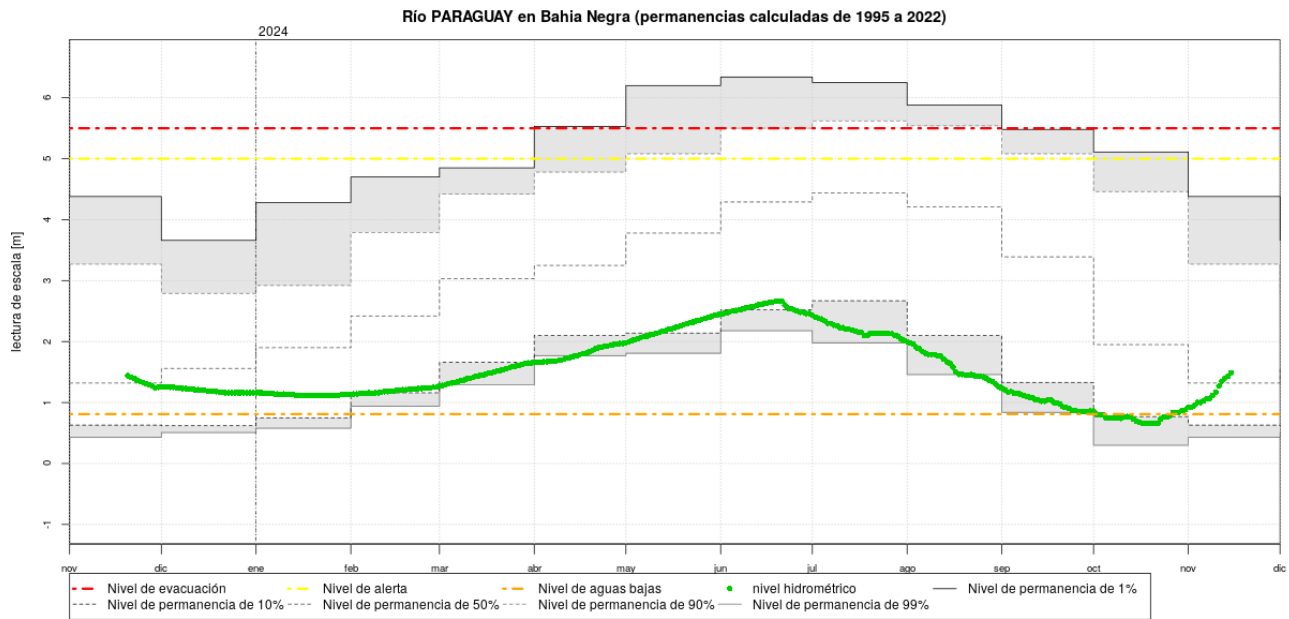
Para el recinto de defensa de la ciudad de Formosa se actualiza la condición de las estaciones de bombeo en función del nivel fluvial, actualizando la siguiente tabla:

N° de Orden	Descripcion	Descargador de fondo	Cota Fondo		Permanencia	
			MOP	L.H.P.F.	Desde	Hasta
1	Estacion de Bombeo Laguna Siam ,c/descargador de Fondo, caño metalico	1 Ø 1,50	51,00	3,70	SPS	SPS
2	Estacion de Bombeo 9 de Julio ,c/descargador de Fondo, caño metalico	2 Ø 1,50	52,20	4,90	SPS	SPS
3	Estacion de Bombeo San Jose Obrero ,c/descargador de Fondo, caño metalico	1 Ø 1,20	52,73	5,43	SPS	SPS
4	Estacion de Bombeo San Agustin 2	1 Ø 0,76	52,96	5,66	SPS	SPS
5	Estacion de Bombeo Belgrano ,c/descargador de Fondo, caño metalico	1 Ø 1,20	53,30	6,00	SPS	SPS
6	Estacion de Bombeo San Agustin 1 ,c/descargador de Fondo, caño metalico	2 Ø 1,30	53,30	6,00	SPS	SPS
7	Estacion de Bombeo Zambrini ,c/descargador de Fondo, caño metalico	1 Ø 1,30 3 Ø 1,00	53,35	6,05	SPS	SPS
8	Estacion de Bombeo San Juan Bautista ,c/descargador de Fondo, caño metalico	3 Ø 1,50	53,51	6,21	SPS	SPS
	Sin designación	H° Armado 1,00	53,60	6,30	SPS	SPS
9	Estacion de Bombeo San Juan Bautista , Regimiento, c/descargador de Fondo, caño metalico	1 Ø 0,76	54,00	6,70	SPS	SPS
10	Estacion de Bombeo Bernardino Rivadavia-(Isla de Oro) Electrica, c/descargador de Fondo, caño	1 Ø 1,30	54,00	6,70	SPS	SPS
11	Estacion de Bombeo Liborsi (Fuera de servicio) ,c/descargador de Fondo, caño metalico	1 Ø 1,20	54,73	7,43	SPS	SPS
12	Estacion de Bombeo San Juan ,c/descargador de Fondo, caño metalico	1 Ø 1,20	54,84	7,54	SPS	SPS
13	Estacion de Bombeo La Floresta ,c/descargador de Fondo, caño metalico	1 Ø 1,20	54,85	7,55	SPS	SPS
14	Estacion de Bombeo Collucio Norte ,c/descargador de Fondo, caño metalico	2 Ø 1,50	55,30	8,00	SPS	SPS
SPD: Sin pronóstico de desafectación de la estación (horizonte: 28/FEB/2025)						
SPS: Sin pronóstico de superación de dicho nivel de referencia (horizonte: 28/FEB/2025)						

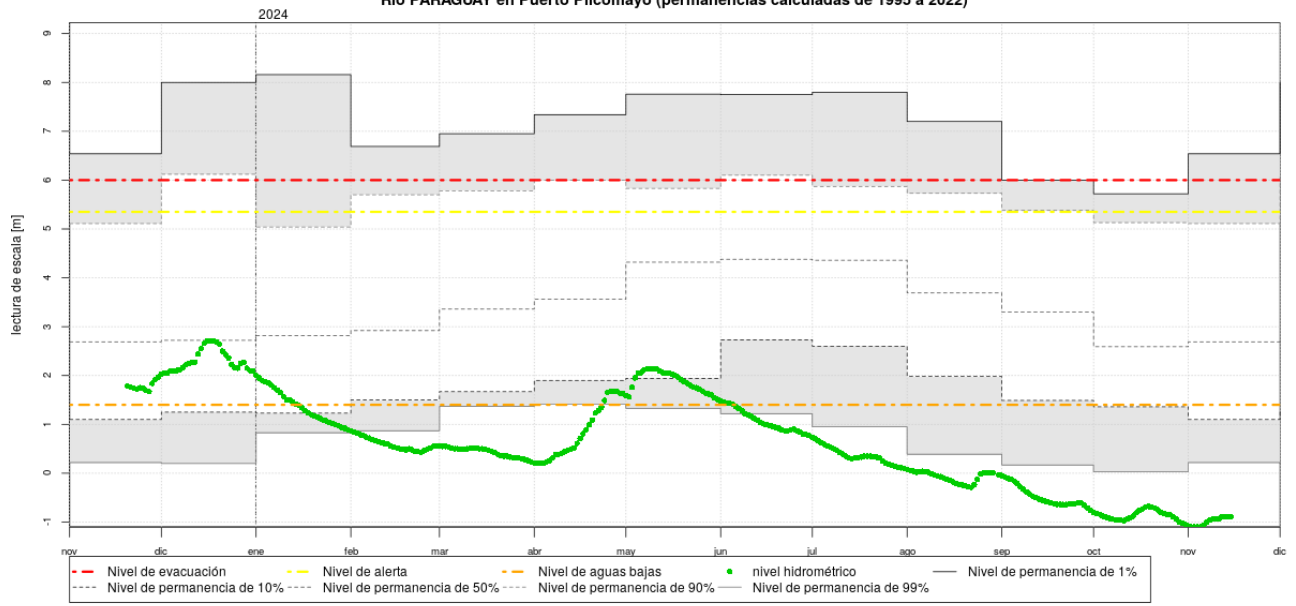
Los niveles medios mensuales esperados son (en metros, horizonte 28/feb/2025):

Mes	B. Negra	Concepción	P. Pilcomayo	Formosa
noviembre	1,36	0,66	-0,86	-0,53
diciembre	1,4	0,95	-0,15	0,12
enero	1,54	1,11	0,41	0,78
febrero	1,76	1,3	0,82	1,48

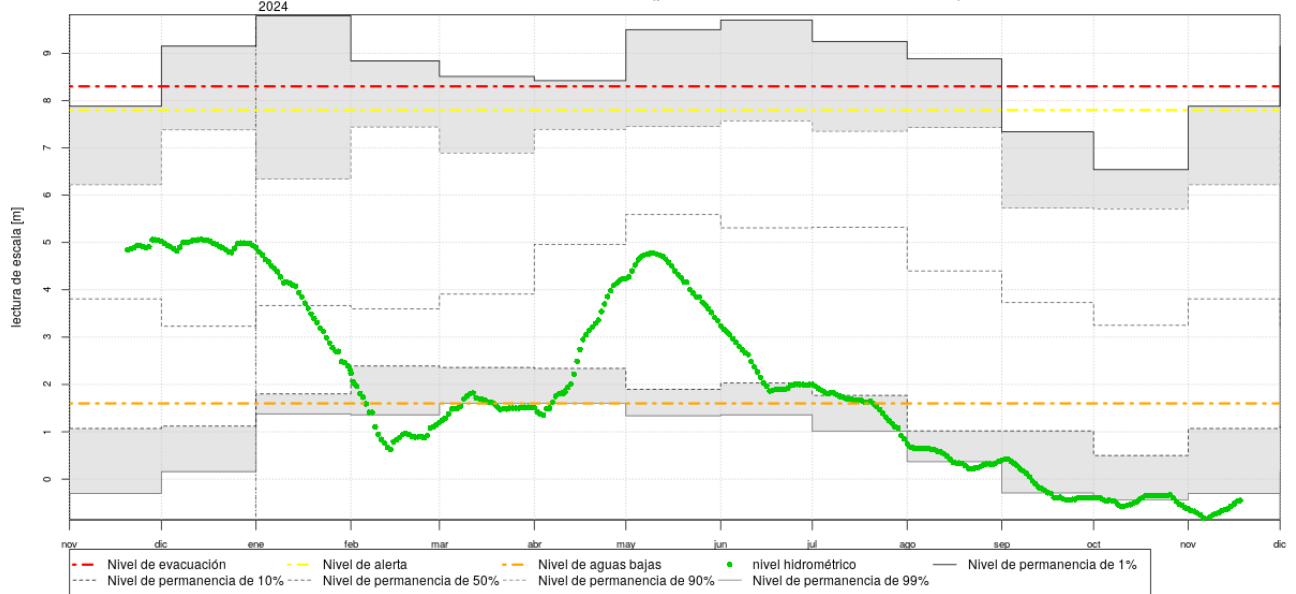
El monitoreo permanente continuará en los próximos días y se informará sobre los cambios en la expectativa y pronósticos hidrométricos. La actualización es diaria. El mensaje completo será preparado el próximo *viernes 22/nov/2024* y presentado en la página web.



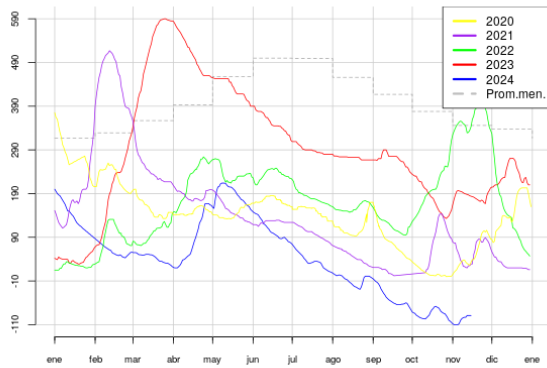
Río PARAGUAY en Puerto Pilcomayo (permanencias calculadas de 1995 a 2022)



Río PARAGUAY en Puerto Formosa (permanencias calculadas de 1995 a 2022)



PUERTO PILCOMAYO



PUERTO FORMOSA

